

H. AYUNTAMIENTO CONSTITUCIONAL DE ZAPOPAN

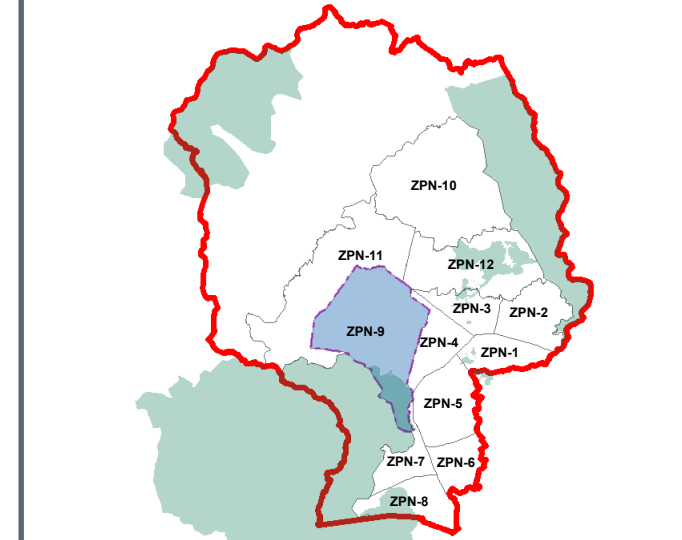
PLAN PARCIAL DE DESARROLLO URBANO  
DISTRITO URBANO ZPN-09  
"BASE AÉREA-BAJÍO"

IMAGEN URBANA

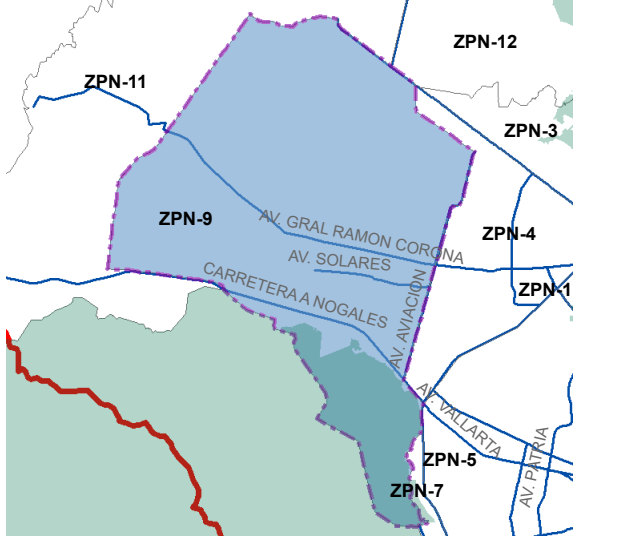
D-10

UBICACIÓN

MUNICIPIO DE ZAPOPAN



DISTRITO URBANO



SIMBOLOGÍA

- VÉRTICES
- LÍMITE MUNICIPAL
- LÍMITE DISTRITO
- ÁREA NATURAL PROTEGIDA
- PREDIOS


ELEMENTOS DE CONTAMINACIÓN VISUAL

- PUENTE PEATONAL
- SEMIESTRUCTURAL

SISTEMA DE PROYECCIÓN GEOGRÁFICA: UTM WGS84 ZONA 13N

FUENTE: PPOU ZPN-09

ESCALA GRÁFICA



BASE AÉREA-BAJÍO 2012

ESCALA MÉTRICA

1:20,000

